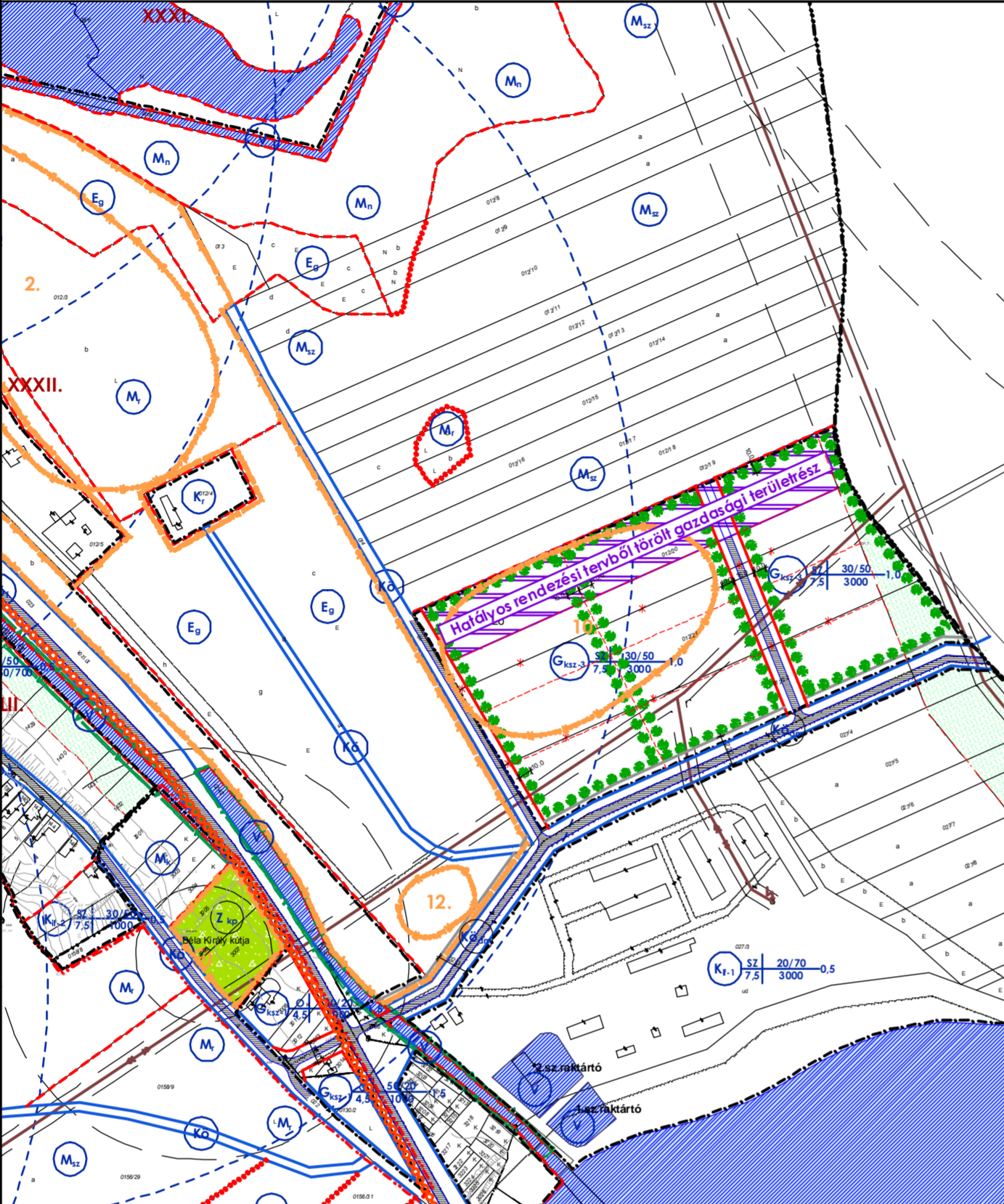


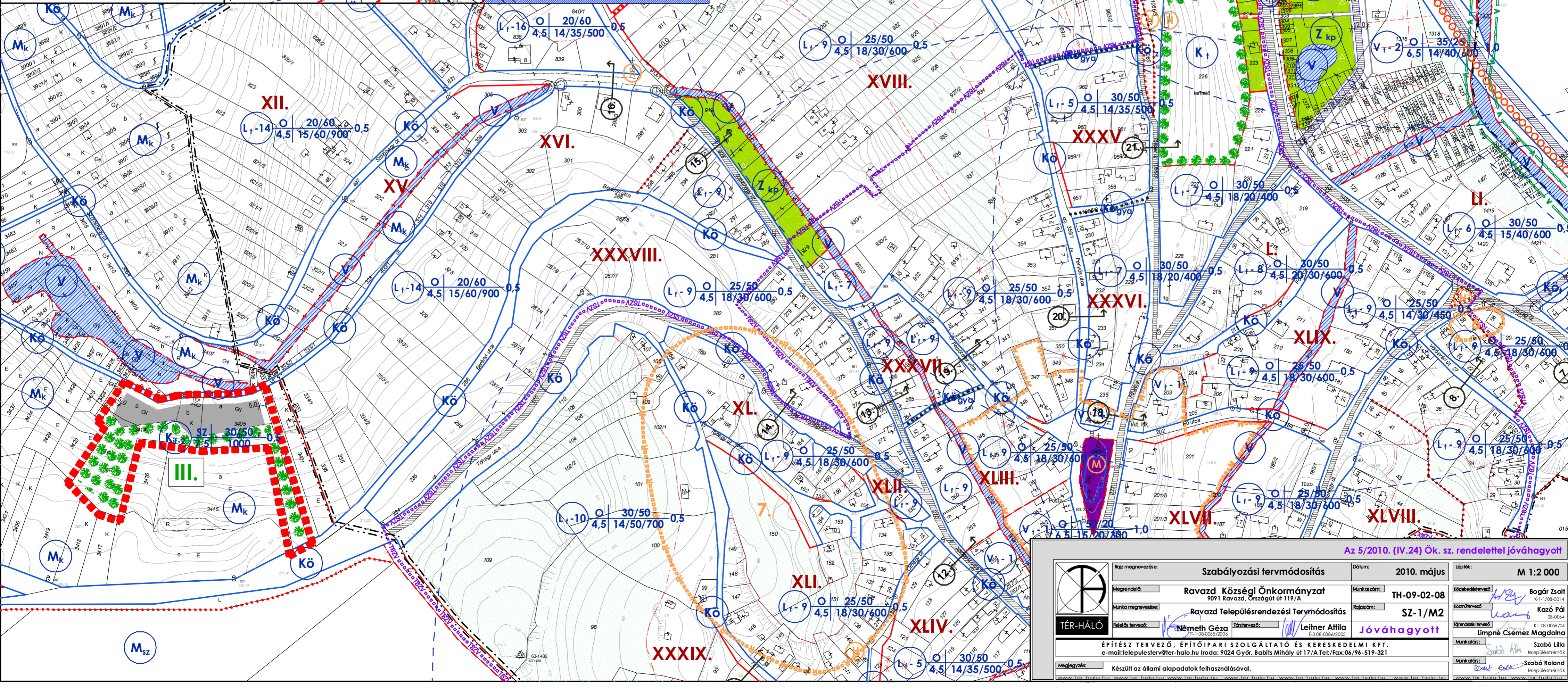
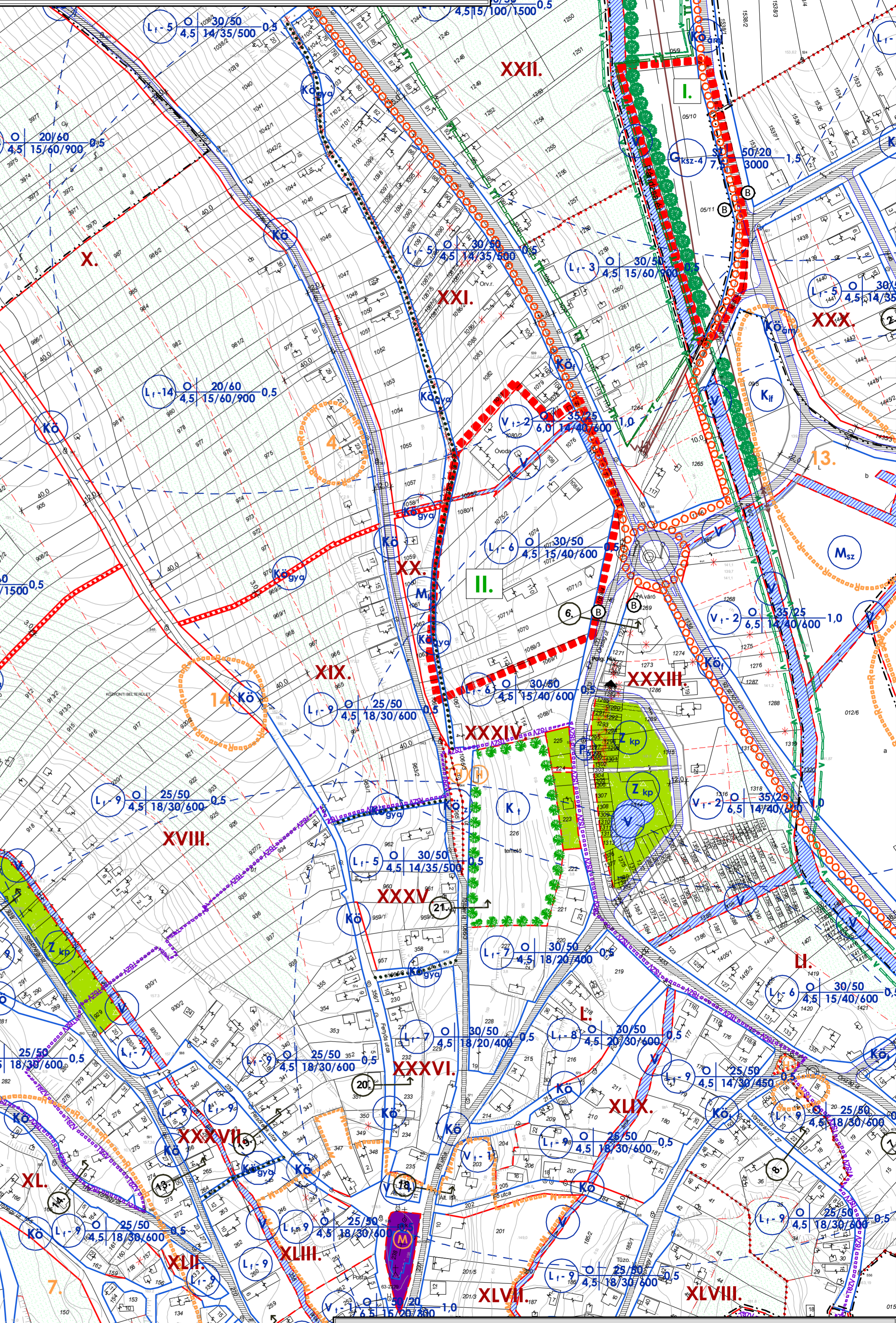
JELMAGYARÁZAT

- Szabályozási elemek**
- szabályozási vonal
 - meglévő telekhatáron maradó szabályozási vonal
 - 10 éven túli szabályozási vonal
 - területfelhasználási egység határa
 - építési övezet határa
 - irányadó telekhatár.
 - építési hely
 - közeledési terület szabályozási szélessége
 - telken belüli kötelező védőfásítás
 - védőfásítás
 - telek be nem építhető területe
 - telek beépíthető és be nem építhető területek határa
- Határvonalak**
- közigazgatási terület határa
 - betterület határa
 - módosított betterületi határ
 - beépített és beépítésre szánt ill. beépítésre nem szánt terület határa
 - módosítással érintett területek határa
- Művi értékvédelem**
- Helyi védett érték
 - Műemlék épület
 - műemlék telke
 - műemléki környezet határa
 - régészeti terület határa
 - helyi értékvédelmi terület határa
 - településszerkezeti védelem tervezett határa
- Védőtávolságok**
- védőtávolság
- Egyéb jelek**
- megszűntetőjel
 - burkolt útfelület
 - felvett mintakeresztmetszvények helye
 - buszmegálló
 - buszmegálló 500 m-es rágalyozási távolsága
 - tervezett kerékpáros nyomvonal
 - kilátópont
- Közmű elemek**
- 20 kV-os légvezeték és védőtávolsága
- Természeti védelem**
- Pannóniai tájvédelmi körzet határa
 - természeti terület határa
 - natura 2000 terület határa
 - a Pándza-völgy védendő területe

- Övezeti jelek**
- Lakóterület
- L₁ Faliusias lakóterület
- Vegyes terület
- V₁ Településközponti vegyes terület
- Gazdasági terület
- G_{ksz} Kereskedelmi szolgáltató gazdasági terület
 - G_{ip} Ipari gazdasági terület
- Különleges terület
- K_{if} Különleges terület - idegenforgalmi, sport és szabadidős
 - K_i Különleges terület - temető
 - K_r Különleges terület - régészeti
- Zöldterület
- Z_{kp} Közpark területe
- Egyéb terület
- V₁ Vizgazdálkodási terület - vízfolyás
 - V₂ Vizgazdálkodási terület - halastó
- Közeledési és közműterület
- KO₁ országos főút
 - KO_{am} országos mellékút
 - KO_k kerékpáros nyomvonal
 - KO_{gy} települési gyűjtőút
 - KO_i településközi út
 - KO_o kiszolgáló út
- Mezőgazdasági terület
- M_{sz} szántó terület
 - M_r rét, legelő terület
 - M_n nádas terület
 - M_k mezőgazdasági (rekreációs) kert terület
- Erdőterület
- E_g erdő terület - gazdasági
 - E_v erdő terület - védő erdő
- gyalogút
- KO_{gya} gyalogút
 - KO_z közeledési zöldterület
- Max. botoltság / min. zöldfelület (%)
- Max. szélterület-sűrűség
- Min. telek szélesség / min. telekterület (m) / (m²)
- Max. botoltság / min. zöldfelület (%)
- Max. szélterület-sűrűség
- Min. telek szélesség / min. telekterület (m) / (m²)



Ravasz Szabályozási terv módosítás M 1:2 000



Az 5/2010. (IV.24) Ök. sz. rendelettel jóváhagyott

Régi megnevezés:	Szabályozási tervmódosítás	Dátum:	2010. május	Lépték:	M 1:2 000
Megrendelő:	Ravasz Községi Önkormányzat 9091 Ravasz, Önszágút út 119/A	Munkakód:	TH-09-02-08	Készítette:	Bogár Zsolt K-1-1/09-001-4
Autó megnevezés:	Ravasz Településrendezési Tervmódosítás	Rajzszám:	SZ-1/M2	Ellátott:	Kazsó Pál K-1-09-004-P4
Elkészítette:	Németh Géza ÉPÍTŐIPARI SZOLGÁLTATÓ ÉS KERESKEDELMI KFT. e-mail: telepulester@ter-halo.hu Irod: 9024 Győr, Babits Mihály út 17/A Tel./Fax: 06-96-519-321	Jóváhagyott:		Ellátott:	Ujvári Csaba K-1-09-004-P4
Megjegyzés:	Készült az állami alapadatok felhasználásával.				